



**КОМИТЕТ ИМУЩЕСТВЕННЫХ ОТНОШЕНИЙ
АДМИНИСТРАЦИИ ПЕРМСКОГО МУНИЦИПАЛЬНОГО ОКРУГА**

РЕШЕНИЕ
о размещении объектов № 2660

Пермский край
Пермский округ

06.09.2024

Комитет имущественных отношений администрации Пермского муниципального округа разрешает Акционерному обществу «Газпром газораспределение Пермь» (ИНН 5902183841, ОГРН 2125902017723, почтовый адрес: 614000, г. Пермь, ул. Петропавловская, 43)

размещение объекта «газопровод давлением до 1,2 Мпа, для размещения которого не требуется разрешения на строительство»

на землях государственная собственность на которые не разграничена

на срок 1 год

Местоположение: Пермский край, Пермский м.о., п. Юго-Камский, ул. Мира, к дому 26/1

Приложение: схема предполагаемых к использованию земель или части земельного участка.

Особые условия использования:

1. При размещении объекта учесть параметры ширины проезда улично-дорожной сети, во избежание сужения полосы отвода дороги.
2. Получение разрешения на производство земляных работ.

Председатель комитета

(подпись, печать)

Е.А. Демидова



Схема предполагаемых к использованию земель или части земельного участка

Объект: Газопровод давлением до 1.2 Мпа, для размещения которого не требуется разрешения на строительство

Местоположение: расположенных по адресу: Пермский край, Пермский м. о. п. Юго-Камский, ул. Мира, к дому 26/1

Площадь земель или части земельного участка, кв.м.: 200

Категория земель: земли населенных пунктов

Вид разрешенного использования: -






Описание границ смежных землепользователей:

От точки н1 до точки н2 - земельный участок с кадастровым номером 59:32:0100009:5379

От точки н2 до точки н1 - земли общего пользования

Каталог координат, м

№ точки границы	X	Y
н1	483815.21	2191022.30
н2	483811.61	2191024.11
н3	483809.07	2191016.37
н4	483807.58	2191016.89
н5	483806.38	2191013.08
н6	483809.80	2191011.88
н7	483837.00	2191006.03
н8	483848.17	2191005.51
н9	483848.50	2191009.53
н10	483837.52	2191010.01
н11	483812.93	2191015.30
н1	483815.21	2191022.30

- Условные обозначения:**
-  - предполагаемый участок земель, на которых планируется размещение объекта
 -  :5379 - границы и номер земельного участка, сведения о которых внесены в ЕГРН
 -  :7718 - границы и номер объекта капитального строительства, сведения о которых внесены в ЕГРН
 -  - граница кадастрового квартала
 -  59:32-6.691 - зоны с особыми условиями использования территории, сведения о которых внесены в ЕГРН
 - :3У1 - обозначение запрашиваемого земельного участка
 - н1 - характеристическая точка границ земель или части земельного участка
 - 59:32:0100009 - номер кадастрового квартала



Заявитель: _____ /Горбунова А.П. Масштаб 1:500
 МП (подпись, расшифровка подписи)
 (для юридических лиц и индивидуальных предпринимателей)